

İdari Sınır Koordinatları

- A) $38^{\circ} 55' 00''$ K – $026^{\circ} 51' 12''$ D (Kemikli Burnu)
 B) $38^{\circ} 54' 00''$ K – $026^{\circ} 50' 21''$ D
 C) $38^{\circ} 45' 12''$ K – $026^{\circ} 51' 24''$ D
 D) $38^{\circ} 46' 30''$ K – $026^{\circ} 51' 24''$ D

----- Aliğa Liman Başkanlığı Demirrleme Sahaları

----- Aliğa Liman Başkanlığı İdari Sınırı

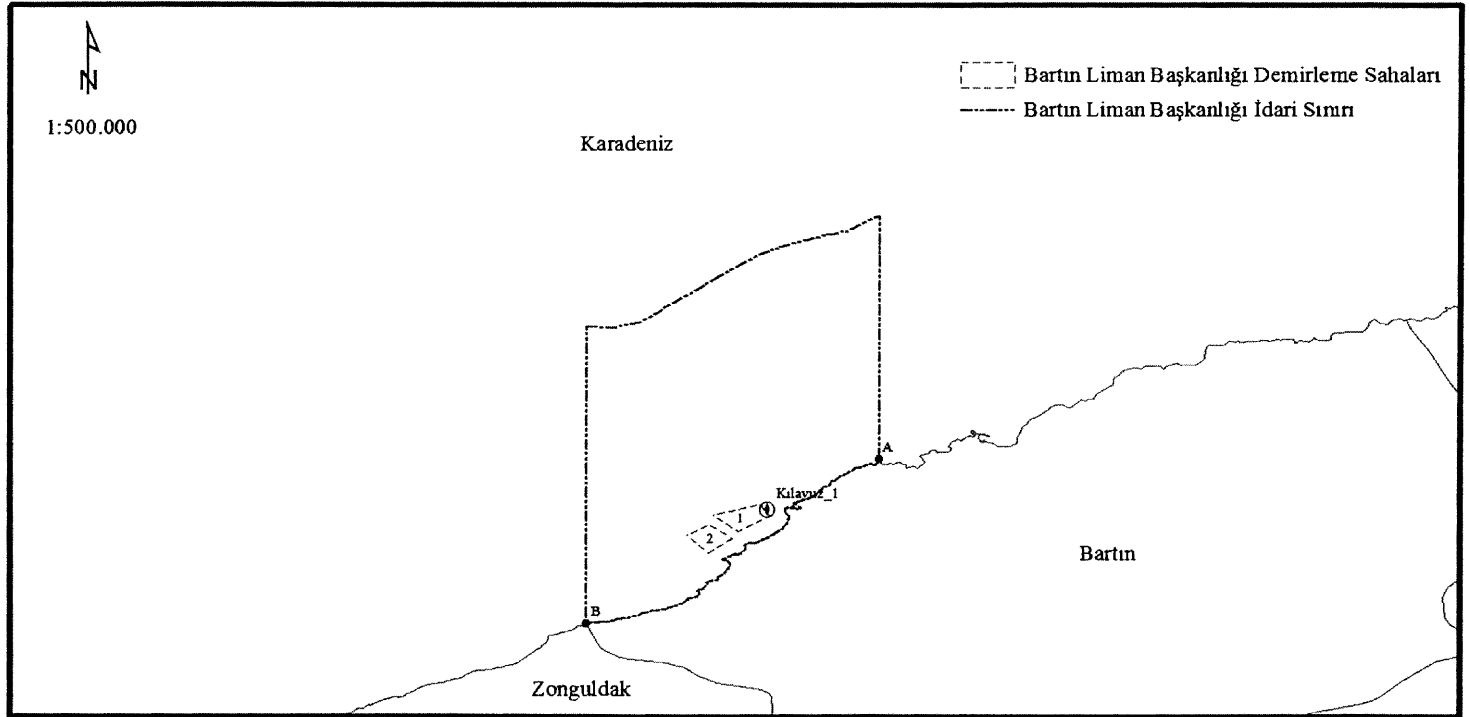
Demirrleme Sahaları

- 1 - Akaryakıt Taşıyan Gemiler ile Askeri Tankerler
 2 - Tehlikeli Madde Taşımayan Gemiler
 3 - Tehlikeli Madde Taşıyan Gemiler
 4 - Tehlikeli Madde Taşımayan Gemiler
 5 - Tehlikeli Madde Taşımayan Gemiler
 6 - Tehlikeli Madde Taşıyan Gemiler
 7 - Gemi Söküm Bölgesine Gelen Gemiler
 8 - Tehlikeli Madde Taşıyan Gemiler

Kılavuz Kaptan Koordinatları

- Kılavuz_1 - $38^{\circ} 50' 11''$ K – $026^{\circ} 51' 38''$ D
 Kılavuz_2 - $38^{\circ} 50' 11''$ K – $026^{\circ} 52' 58''$ D
 Kılavuz_3 - $38^{\circ} 53' 24''$ K – $026^{\circ} 52' 39''$ D
 Kılavuz_4 - $38^{\circ} 51' 06''$ K – $026^{\circ} 56' 54''$ D
 Kılavuz_5 - $38^{\circ} 47' 15''$ K – $026^{\circ} 52' 30''$ D
 Kılavuz_6 - $38^{\circ} 46' 18''$ K – $026^{\circ} 51' 30''$ D

Bartın Liman Başkanlığı



İdari Sınır Koordinatları

A) $41^{\circ} 43' 36''$ K – $032^{\circ} 18' 18''$ D (Delikli Burnu)

B) $41^{\circ} 35' 06''$ K – $032^{\circ} 03' 39''$ D

Demirleme Sahaları

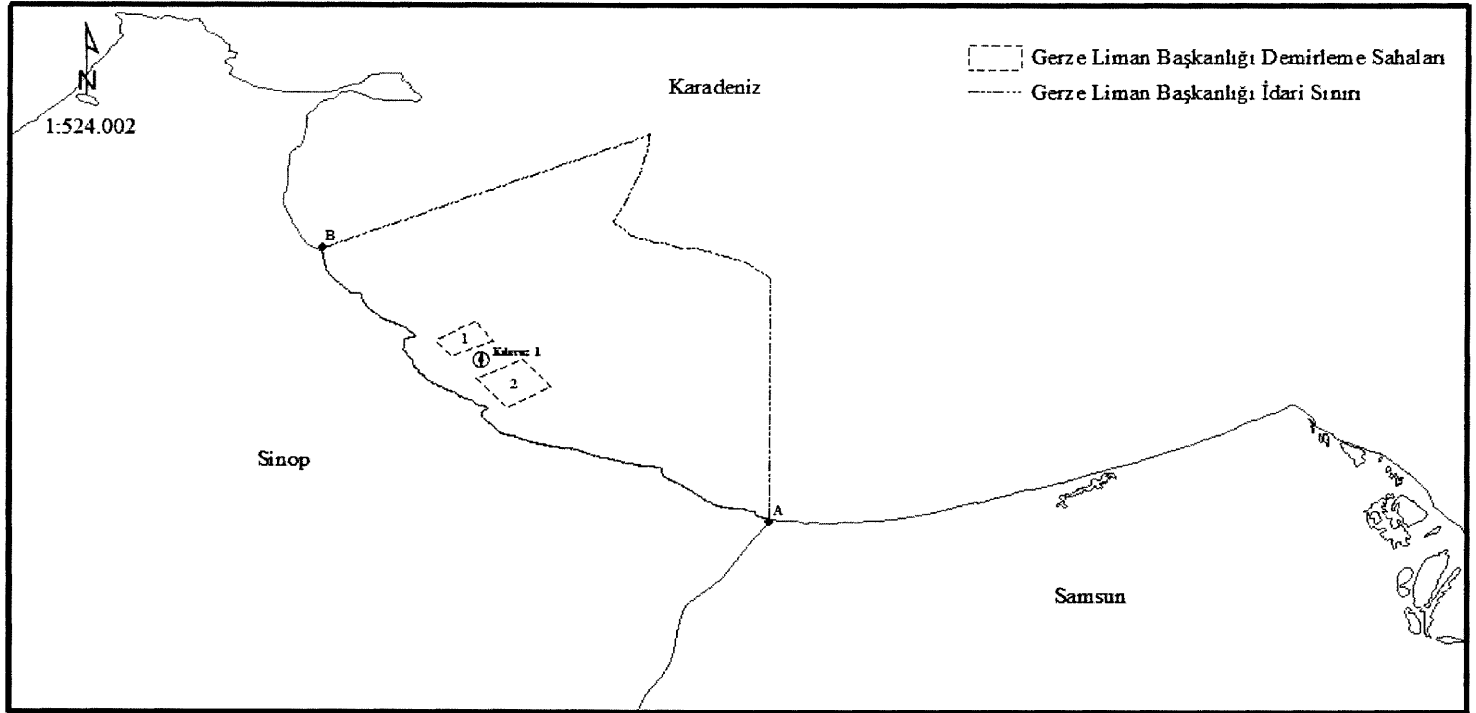
1 - Tehlikeli Madde Taşımayan Gemiler

2 - Tehlikeli Madde Taşıyan Gemiler

Kılavuz Kaptan Koordinatı

Kılavuz_1 - $41^{\circ} 41' 00''$ K – $032^{\circ} 12' 45''$ D

Gerze Liman Başkanlığı



İdari Sınır Koordinatları

A) $41^{\circ} 41' 00''$ K - $035^{\circ} 24' 56''$ D

B) $41^{\circ} 52' 54''$ K - $035^{\circ} 07' 30''$ D (Çakıroğlu Burnu)

Demirleme Sahaları

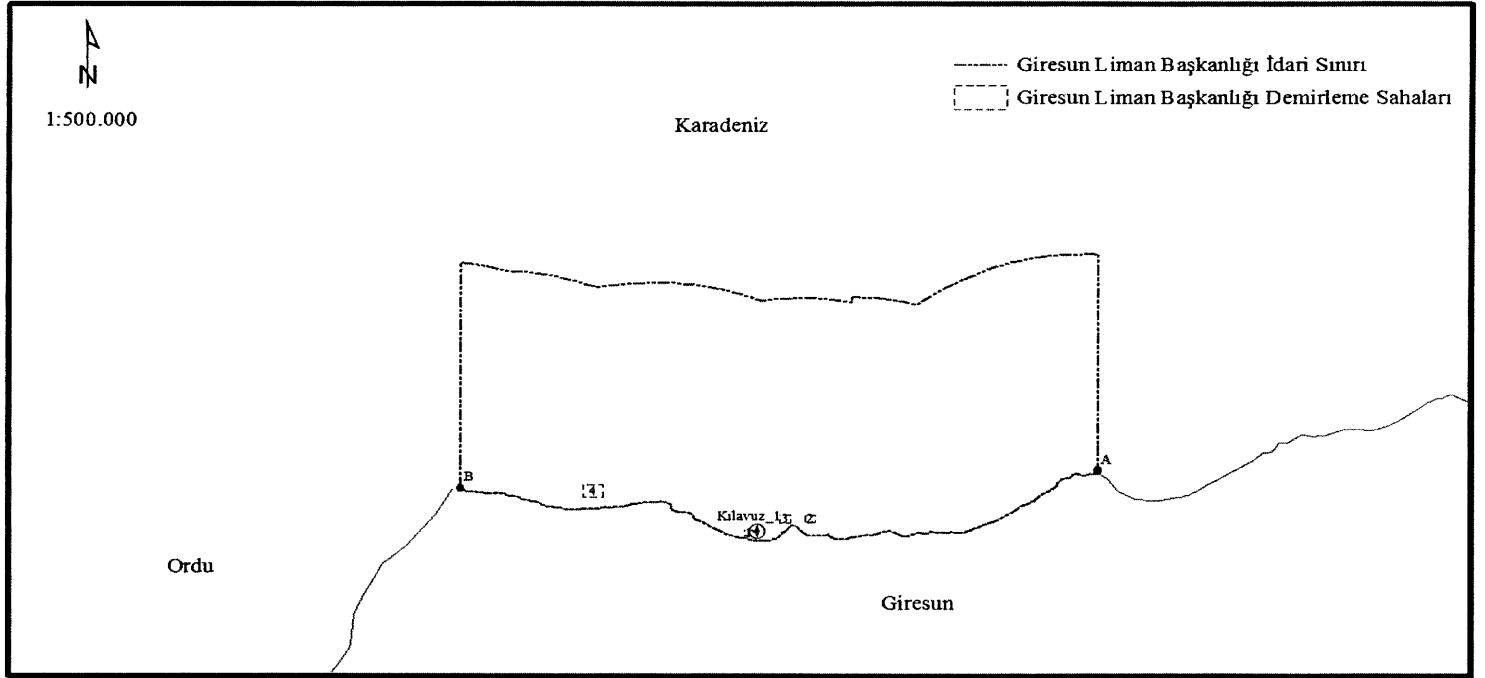
1 - Tehlikeli Madde Taşımayan Gemiler

2 - Tehlikeli Madde Taşıyan Gemiler

Kılavuz Kaptan Koordinatları

Kılavuz_1 - $41^{\circ} 46' 44''$ K - $035^{\circ} 15' 49''$ D

Giresun Liman Başkanlığı



İdari Sınır Koordinatları

A) $40^{\circ} 58' 27''$ K – $038^{\circ} 38' 33''$ D (Çam Bumu)

B) $40^{\circ} 57' 30''$ K – $038^{\circ} 06' 54''$ D

Demirleme Sahaları

1 - Tehlikeli Madde Taşımayan Gemiler < 5000 GT

2 - Tehlikeli Madde Taşımayan Gemiler ≥ 5000 GT

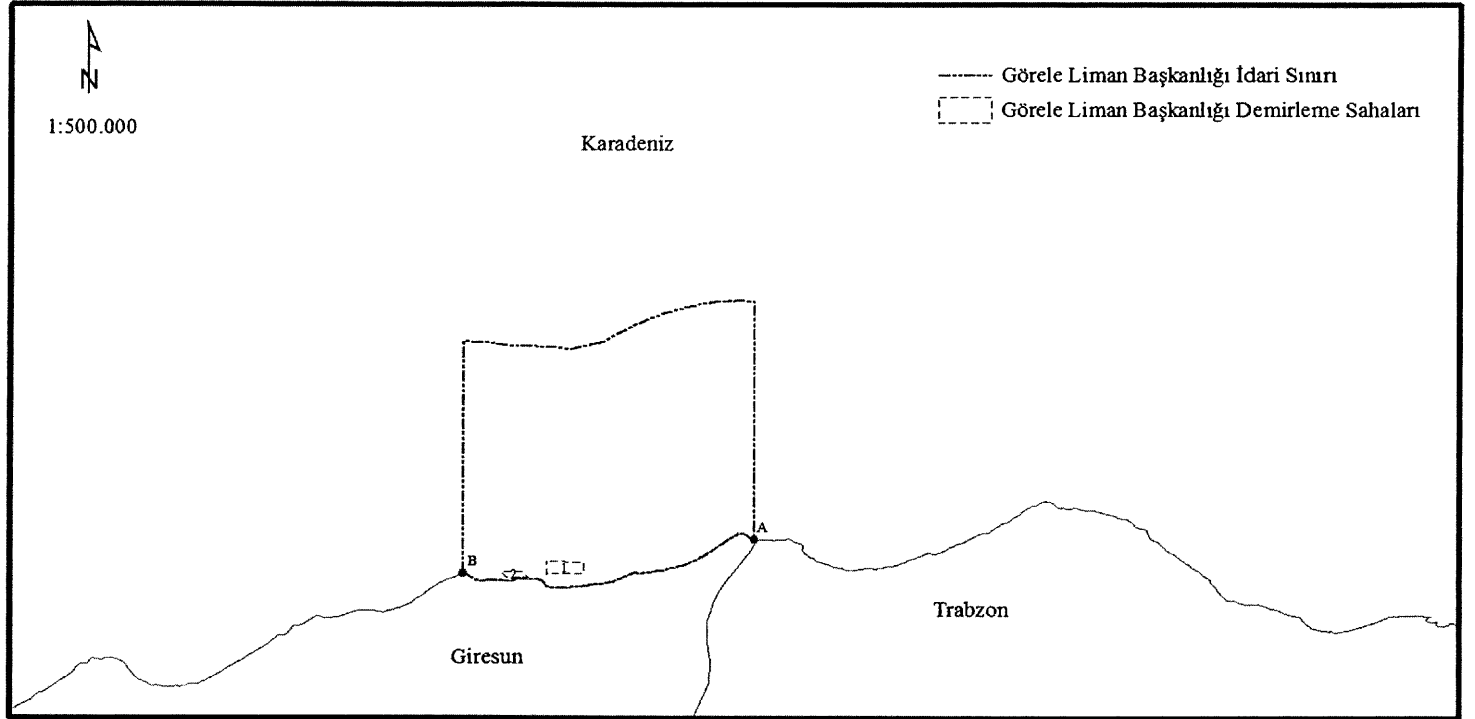
3 - Tehlikeli Madde Taşıyan Gemiler

4 - Bulancak Belediye İskelesi

Kılavuz Kaptan Koordinatları

Kılavuz_1 - $40^{\circ} 55' 09''$ K – $038^{\circ} 21' 39''$ D

Görel Liman Başkanlığı



İdari Sınır Koordinatları

A) 41° 04' 24" K – 039° 10' 33" D

B) 41° 02' 39" K – 038° 56' 00" D (Karaburun)

Demirleme Sahaları

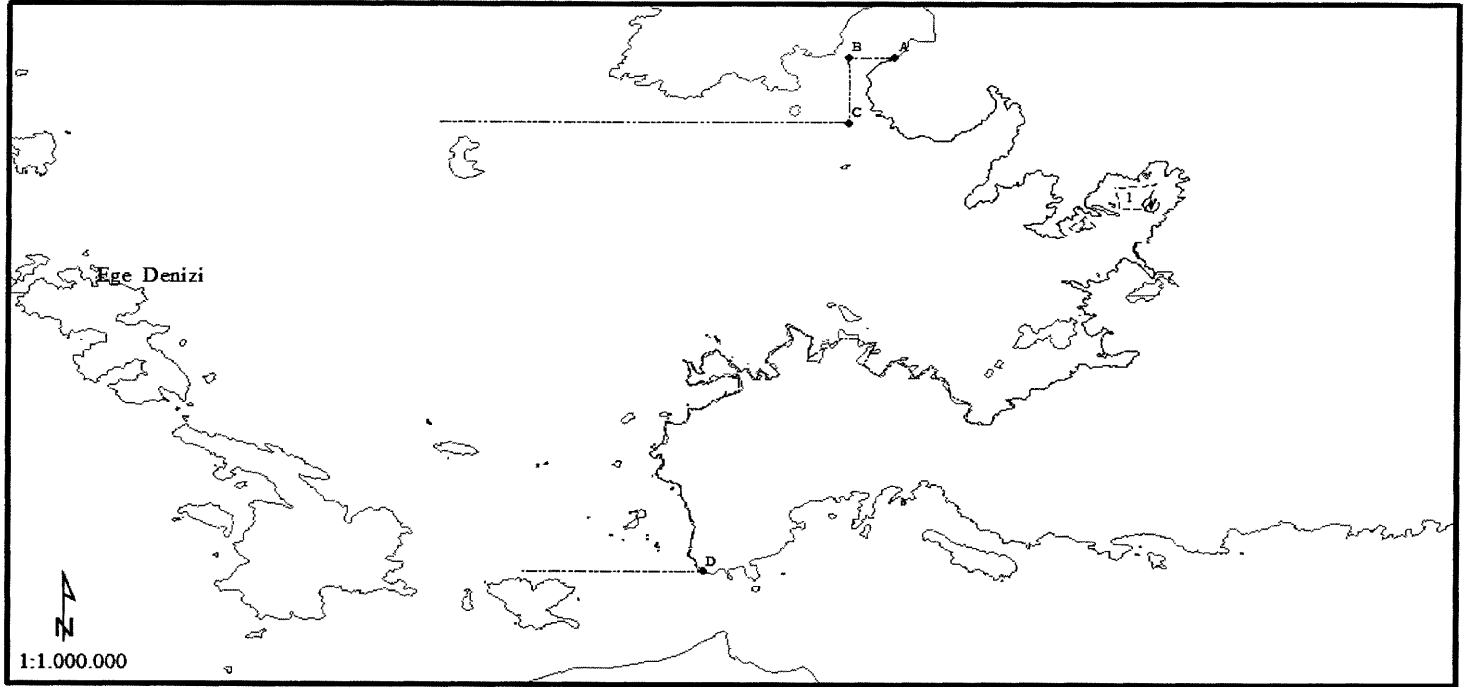
1 - Tehlikeli Madde Taşımayan Gemiler < 5000 GT

2 - Tehlikeli Madde Taşımayan Gemiler > 5000 GT

Kılavuz Kaptan Koordinatı

Kılavuz - 40° 55' 09" K – 038° 21' 39" D

Güllük Liman Başkanlığı



İdari Sınır Koordinatları

- A) $37^{\circ} 22' 05''$ K - $027^{\circ} 24' 11''$ D
B) $37^{\circ} 22' 05''$ K - $027^{\circ} 22' 12''$ D
C) $37^{\circ} 19' 00''$ K - $027^{\circ} 22' 12''$ D
D) $36^{\circ} 57' 53''$ K - $027^{\circ} 15' 52''$ D (Hüseyin Burnu)

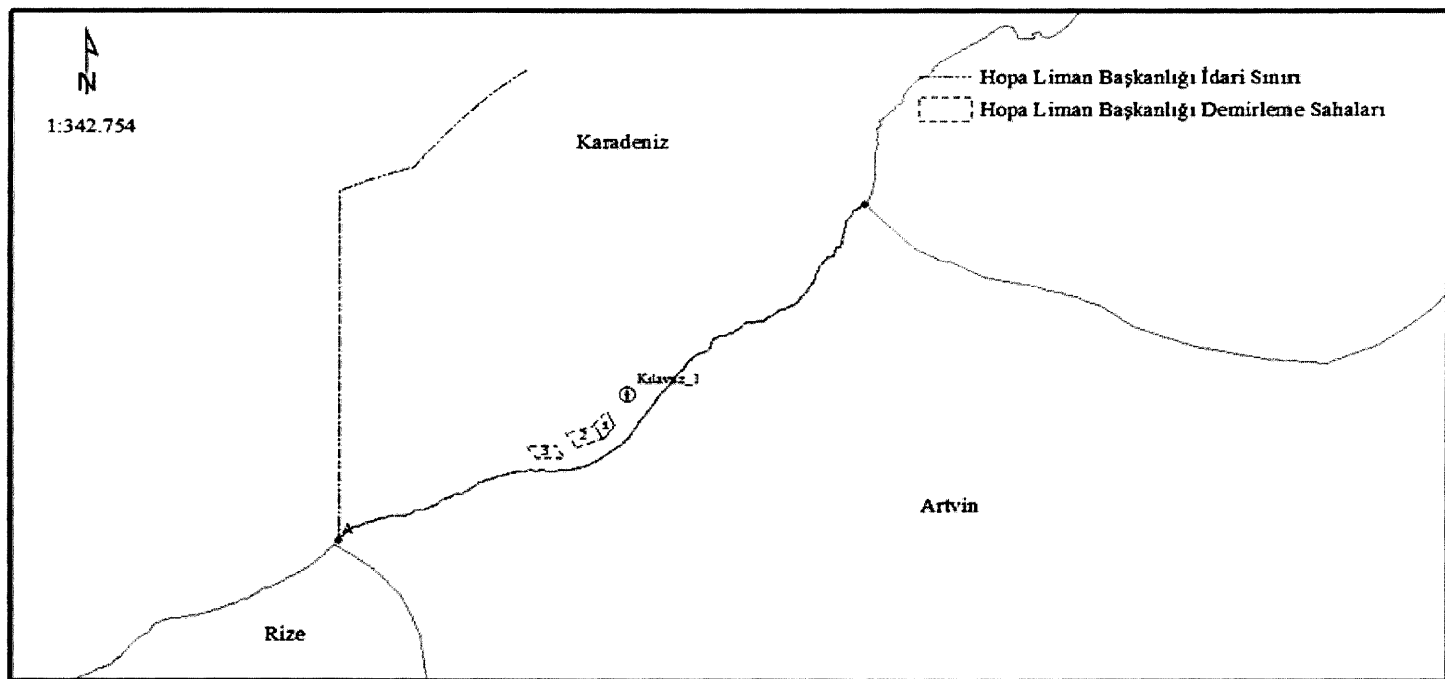
Demirleme Sahaları

- 1 - Tehlikeli Madde Taşımayan Gemiler
ile Askeri Gemiler
2 - Tehlikeli Madde Taşıyan Gemiler

Kılavuz Kaptan Koordinatı

Kılavuz_1 - $37^{\circ} 15' 12''$ K - $027^{\circ} 35' 24''$ D

Hopa Liman Başkanlığı



İdari Sınır Koordinatı

A) $41^{\circ} 19' 57''$ K - $041^{\circ} 15' 27''$ D

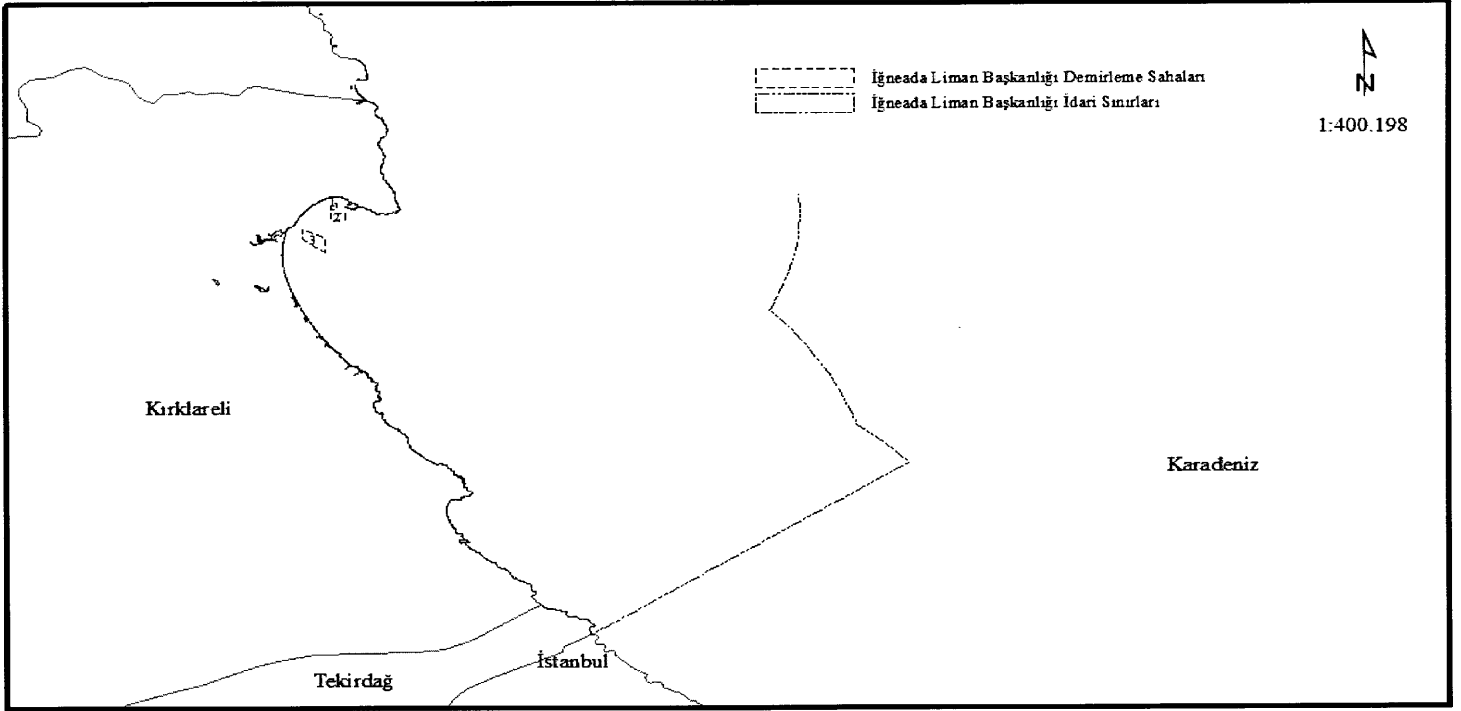
Demirleme Sahaları

- 1 - Tehlikeli Madde Taşımayan Gemiler < 5000 GT
- 2 - Tehlikeli Madde Taşımayan Gemiler > 5000 GT
- 3 - Tehlikeli Madde Taşıyan Gemiler

Kılavuz Kaptan Koordinatı

Kılavuz_1 - $41^{\circ} 25' 30''$ K - $41^{\circ} 25' 30''$ D

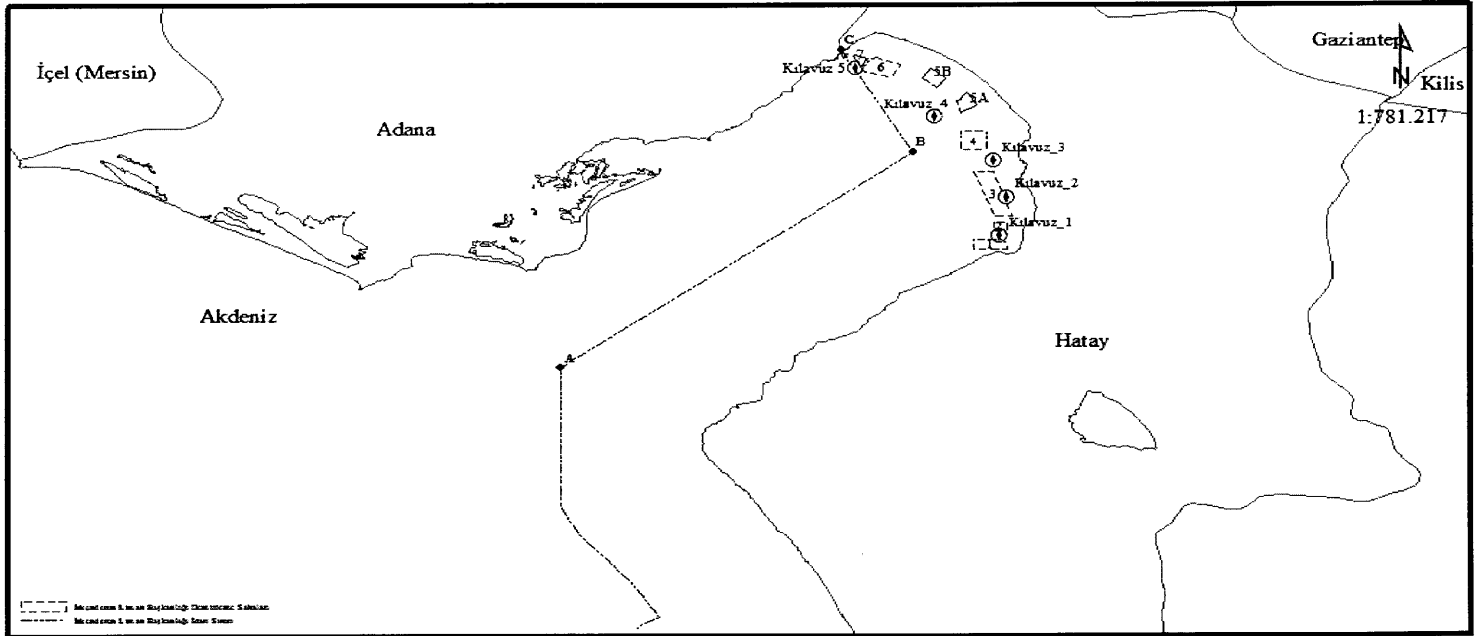
İğneada Liman Başkanlığı



İdari Sınır Koordinatları
41° 35' 00" K - 028° 09' 00" D

Demirleme Sahaları
1 - Tehlikeli Madde Taşımayan Gemiler < 5000 GT
2 - Tehlikeli Madde Taşımayan Gemiler > 5000 GT
3 - Tehlikeli Madde Taşıyan Gemiler

İskenderun Liman Başkanlığı



İdari Sınır Koordinatları

- A) $36^{\circ} 25' 15''$ K – $035^{\circ} 35' 57''$ D
- B) $36^{\circ} 44' 54''$ K – $036^{\circ} 03' 12''$ D
- C) $36^{\circ} 54' 05''$ K – $035^{\circ} 57' 44''$ D

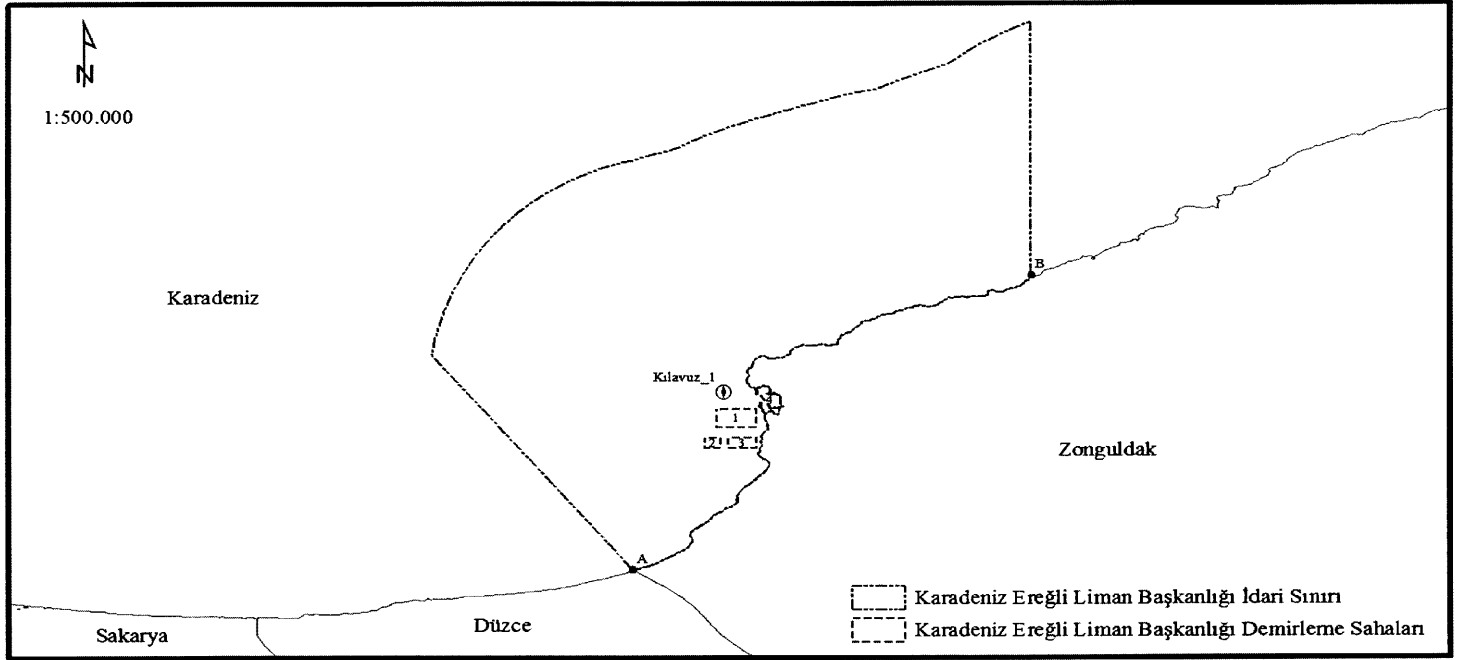
Demirleme Sahaları

- 1 - Ticaret Gemileri (Güney Demirleme Sahası)
- 2 - Tehlikeli Yük Gemileri
- 3 - Ticaret Gemileri (Doğu Demirleme Sahası)
- 4 - Ticaret Gemileri (Kuzey Demirleme Sahası)
- 5A - Tehlikeli Yük Gemileri
- 5B - FSRU / LNG Gemileri
- 6 - Ticaret Gemileri
- 7 - Tehlikeli Yük Gemileri

Kılavuz Kaptan Koordinatları

- Kılavuz_1 - $36^{\circ} 37' 12''$ K – $036^{\circ} 10' 00''$ D
- Kılavuz_2 - $36^{\circ} 40' 42''$ K – $036^{\circ} 10' 30''$ D
- Kılavuz_3 - $36^{\circ} 44' 00''$ K – $036^{\circ} 09' 30''$ D
- Kılavuz_4 - $36^{\circ} 48' 00''$ K – $036^{\circ} 05' 00''$ D
- Kılavuz_5 - $36^{\circ} 52' 30''$ K – $035^{\circ} 58' 48''$ D

Karadeniz Ereğli Liman Başkanlığı



İdari Sınır Koordinatları

- A) 41° 06' 57" K – 031° 17' 48" D
B) 41° 23' 30" K – 031° 37' 51" D

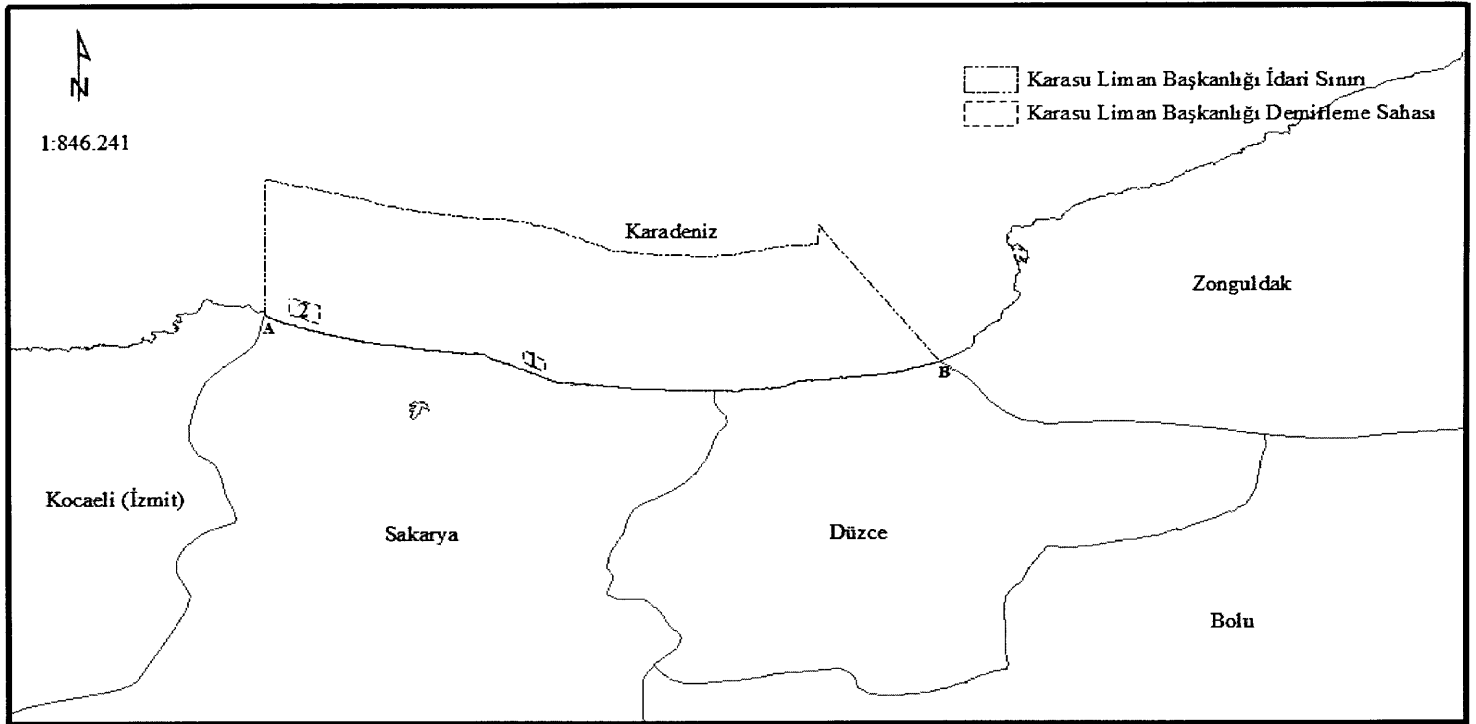
Demirleme Sahaları

- 1 - Tehlikeli Madde Taşımayan Gemiler > 1600 GT
- 2 - Tehlikeli Madde Taşıyan Gemiler
- 3 - Askeri Gemiler
- 4 - Tehlikeli Madde Taşımayan Gemiler < 1600 GT

Kılavuz Kaptan Koordinatları

Kılavuz_1 - 41° 17' 00" K – 031° 22' 24" D

Karasu Liman Başkanlığı



İdari Sınır Koordinatları

A) $41^{\circ} 10' 44''$ K - $030^{\circ} 22' 03''$ D

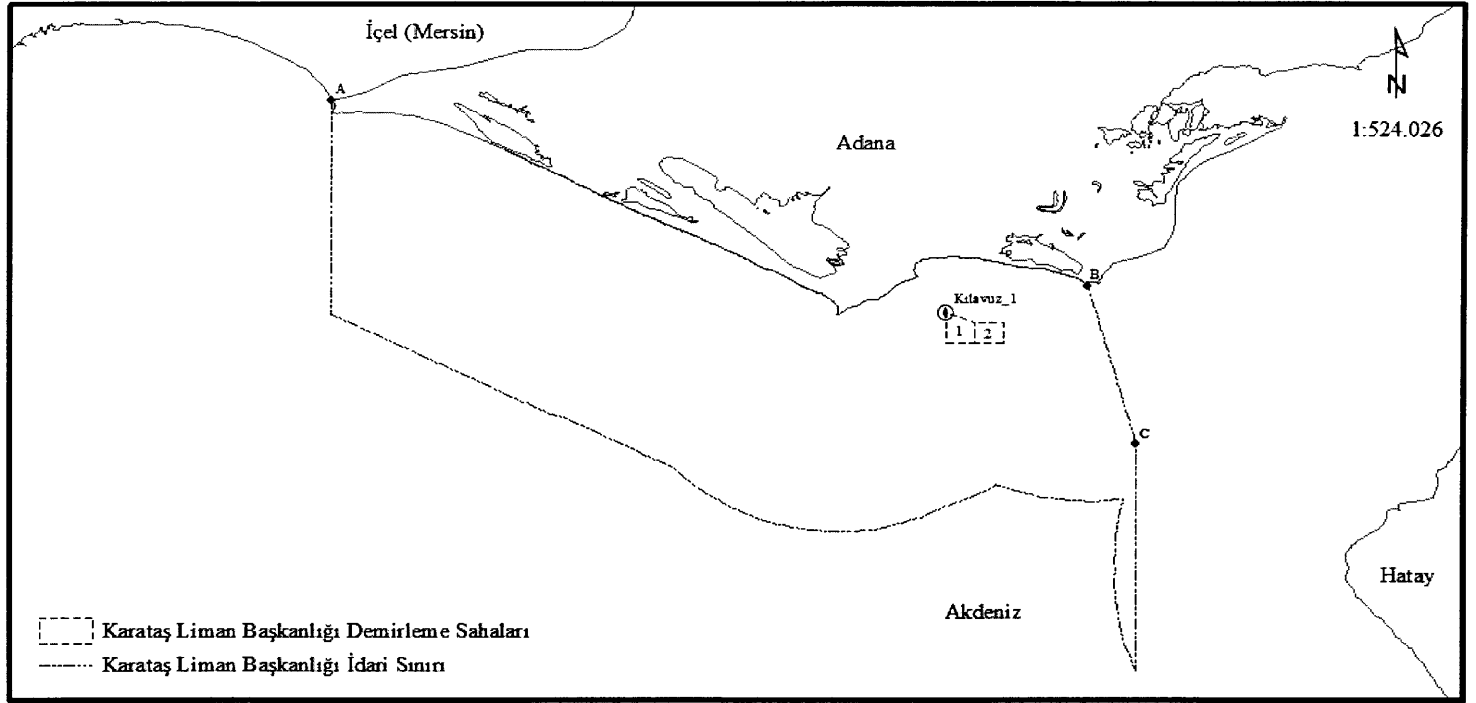
B) $41^{\circ} 06' 57''$ K - $031^{\circ} 17' 48''$ D

Demirleme Sahası

1 - Tehlikeli Madde Taşımayan Gemiler

2 - Tehlikeli Madde Taşıyan Gemiler

Karataş Liman Başkanlığı



İdari Sınır Koordinatları

- A) 36° 43' 24" K – 034° 54' 22" D
B) 36° 34' 03" K – 035° 33' 24" D
C) 36° 25' 15" K – 035° 35' 57" D

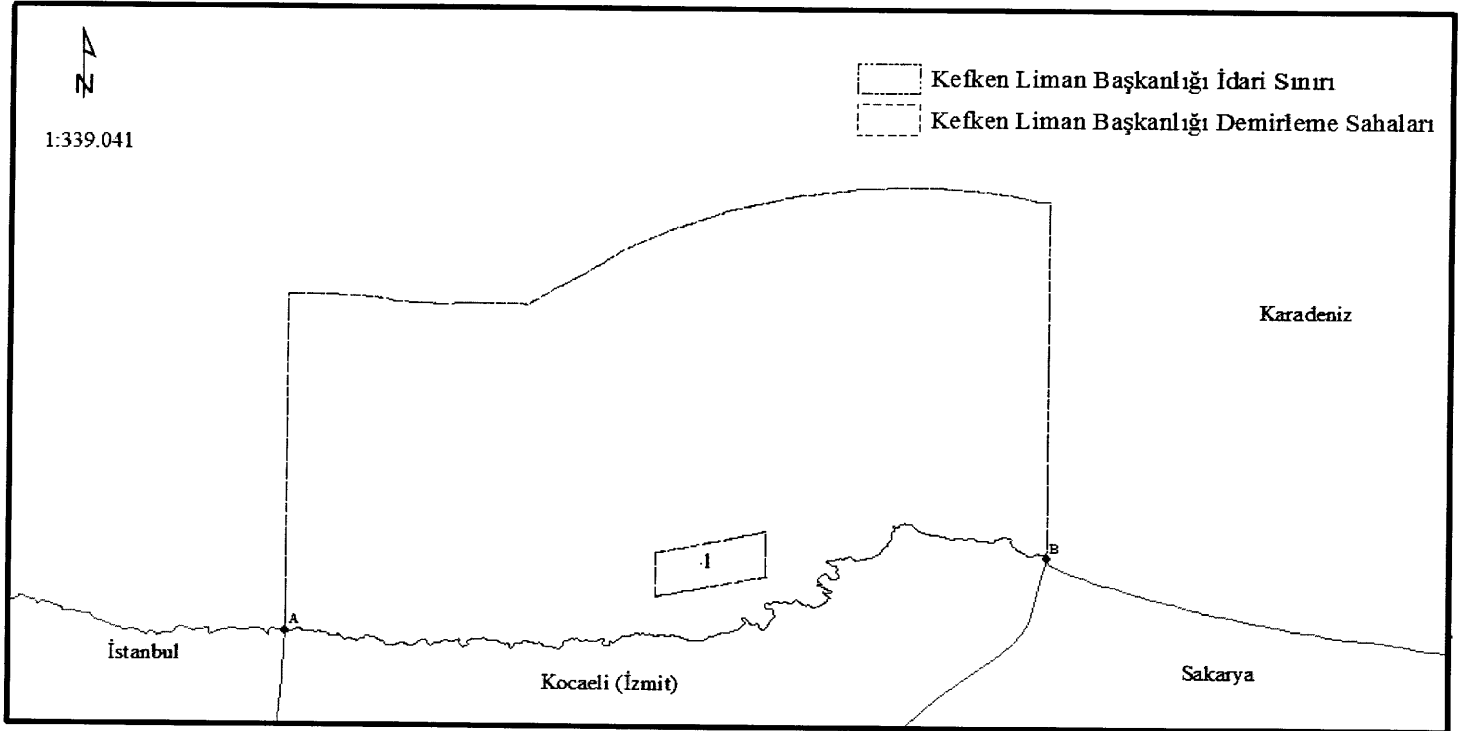
Demirleme Sahaları

- 1 - Tehlikeli Yük Taşımayan Gemiler
2 - Tehlikeli Yük Taşıyan Gemiler

Kılavuz Kaptan Koordinatları

- Kılavuz_1 - 36° 32' 30" K – 035° 26' 00" D

Kefken Liman Başkanlığı



İdari Sınır Koordinatları

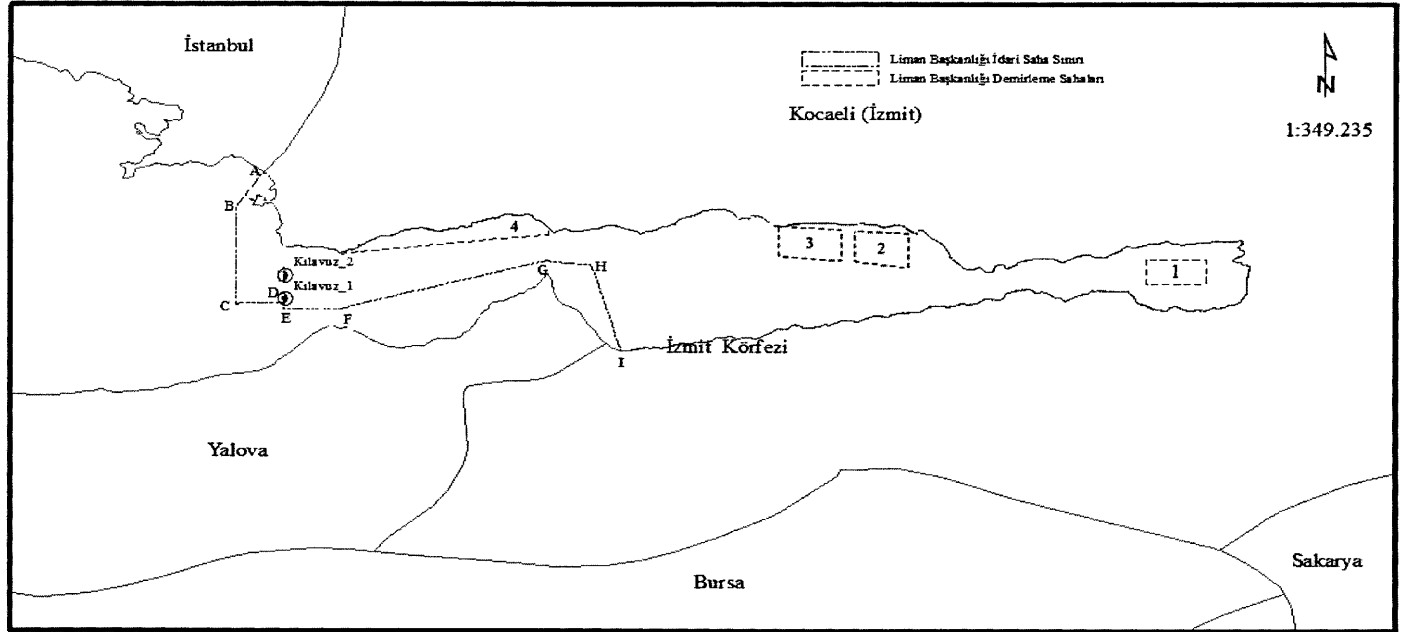
A) $41^{\circ} 08' 33''$ K – $029^{\circ} 55' 12''$ D

B) $41^{\circ} 10' 44''$ K – $030^{\circ} 22' 03''$ D

Demirleme Sahaları

1 - Tüm Gemiler

Kocaeli Liman Başkanlığı



İdari Saha Koordinatları

- A) $40^{\circ} 48' 37''$ K – $029^{\circ} 20' 24''$ D
B) $40^{\circ} 46' 59''$ K – $029^{\circ} 19' 00''$ D
C) $40^{\circ} 43' 27''$ K – $029^{\circ} 19' 00''$ D
D) $40^{\circ} 43' 30''$ K – $029^{\circ} 21' 18''$ D
E) $40^{\circ} 43' 00''$ K – $029^{\circ} 21' 18''$ D
F) $40^{\circ} 43' 00''$ K – $029^{\circ} 23' 24''$ D
G) $40^{\circ} 44' 57''$ K – $029^{\circ} 30' 57''$ D
H) $40^{\circ} 44' 48''$ K – $029^{\circ} 32' 30''$ D
D) $40^{\circ} 41' 12''$ K – $029^{\circ} 33' 36''$ D

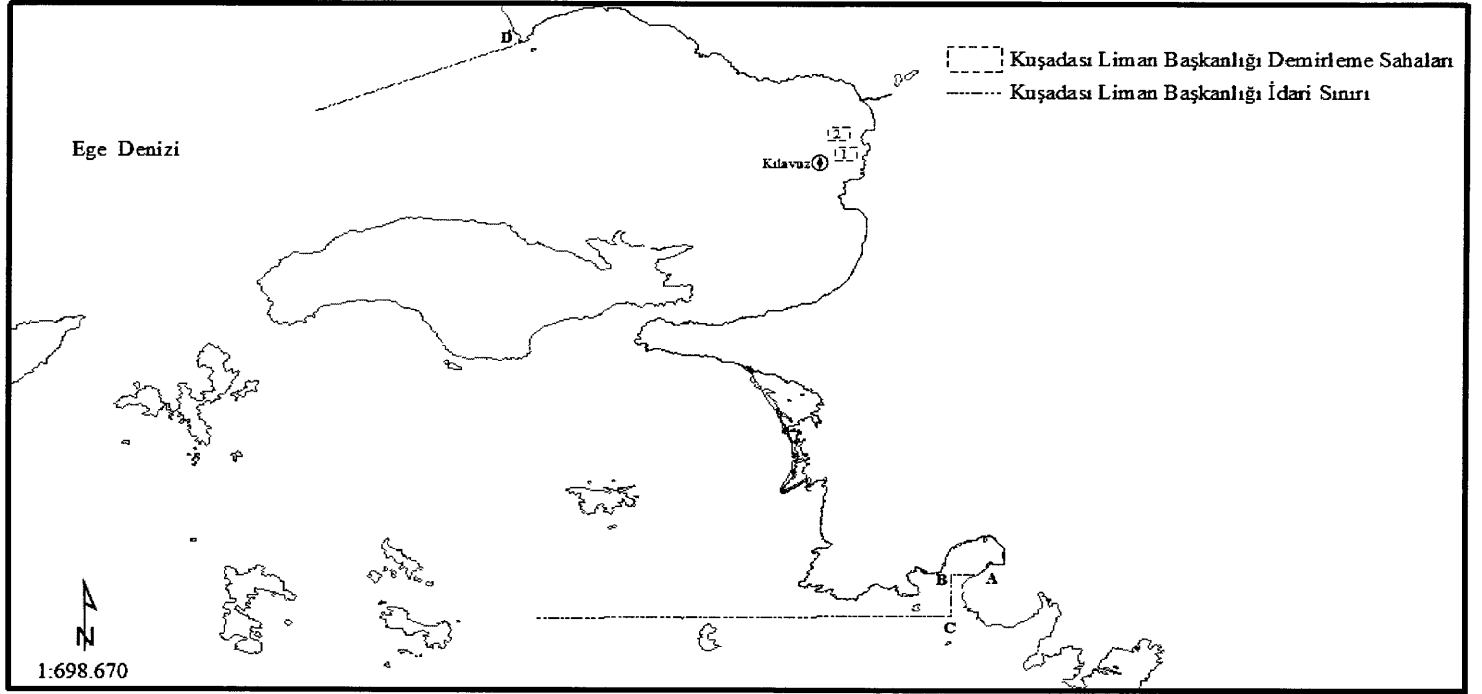
Demirleme Sahaları

- 1 - Tehlikeli Madde Taşımayan Gemiler
2 - Tehlikeli Madde Taşıyan Gemiler
3 - Tehlikeli Madde Taşımayan Gemiler
4 - Tehlikeli Madde Taşımayan Gemiler

Kılavuz Kaptan Koordinatları

- Kılavuz_1 - $40^{\circ} 43' 21''$ K – $029^{\circ} 21' 24''$ D
Kılavuz_2 - $40^{\circ} 44' 20''$ K – $029^{\circ} 21' 24''$ D

Kuşadası Liman Başkanlığı



İdari Sınır Koordinatları

- A) 37° 22' 05" K – 027° 24' 11" D
- B) 37° 22' 05" K – 027° 22' 12" D
- C) 37° 19' 00" K – 027° 22' 12" D
- D) 38° 01' 48" K – 026° 51' 52" D (Doğanbey Burnu)

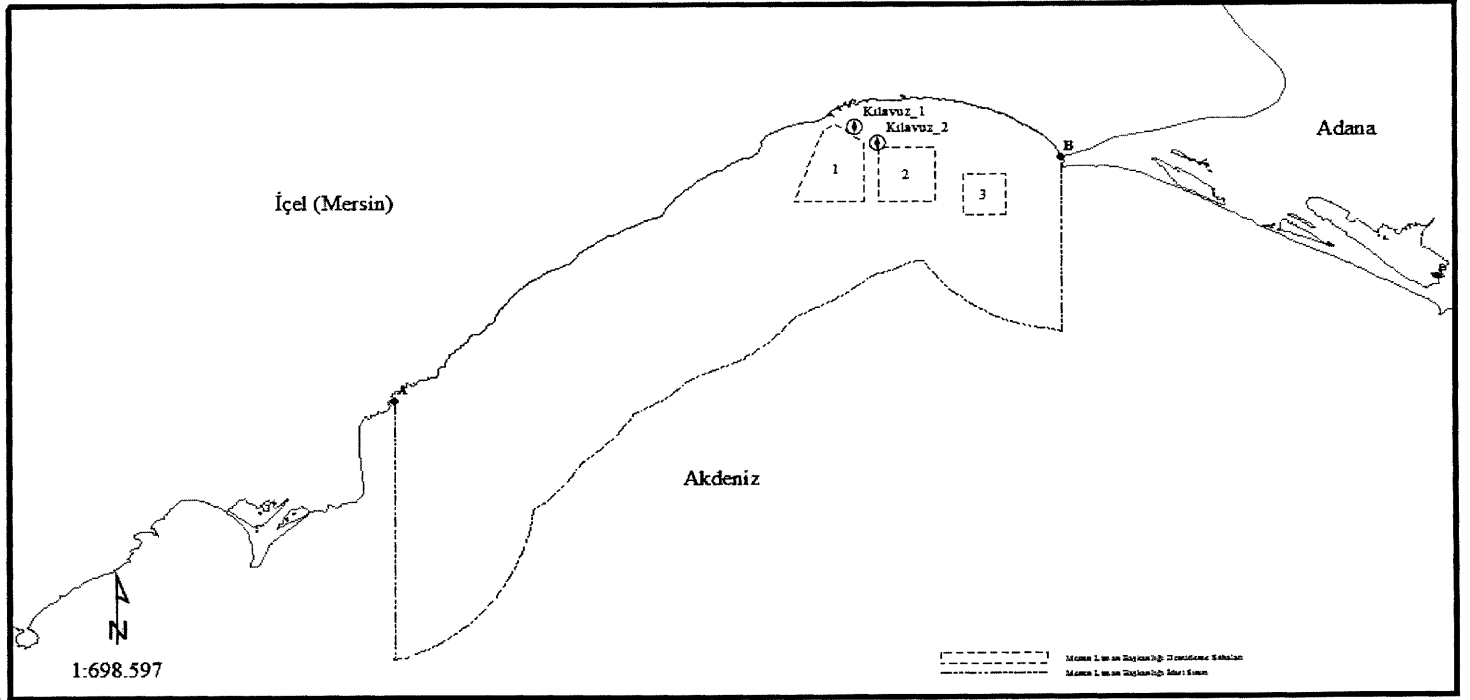
Demirleme Sahaları

- 1 - Tehlikeli Madde Taşımayan Gemiler
- 2 - Tehlikeli Madde Taşıyan Gemiler

Kılavuz Kaptan Koordinatı

Kılavuz - 37° 52' 48" K – 027° 13' 00" D

Mersin Liman Başkanlığı



İdari Sınır Koordinatları

- A) $36^{\circ} 26' 18''$ K - $034^{\circ} 07' 06''$ D Akyar Burnu)
B) $36^{\circ} 43' 24''$ K - $034^{\circ} 54' 22''$ D

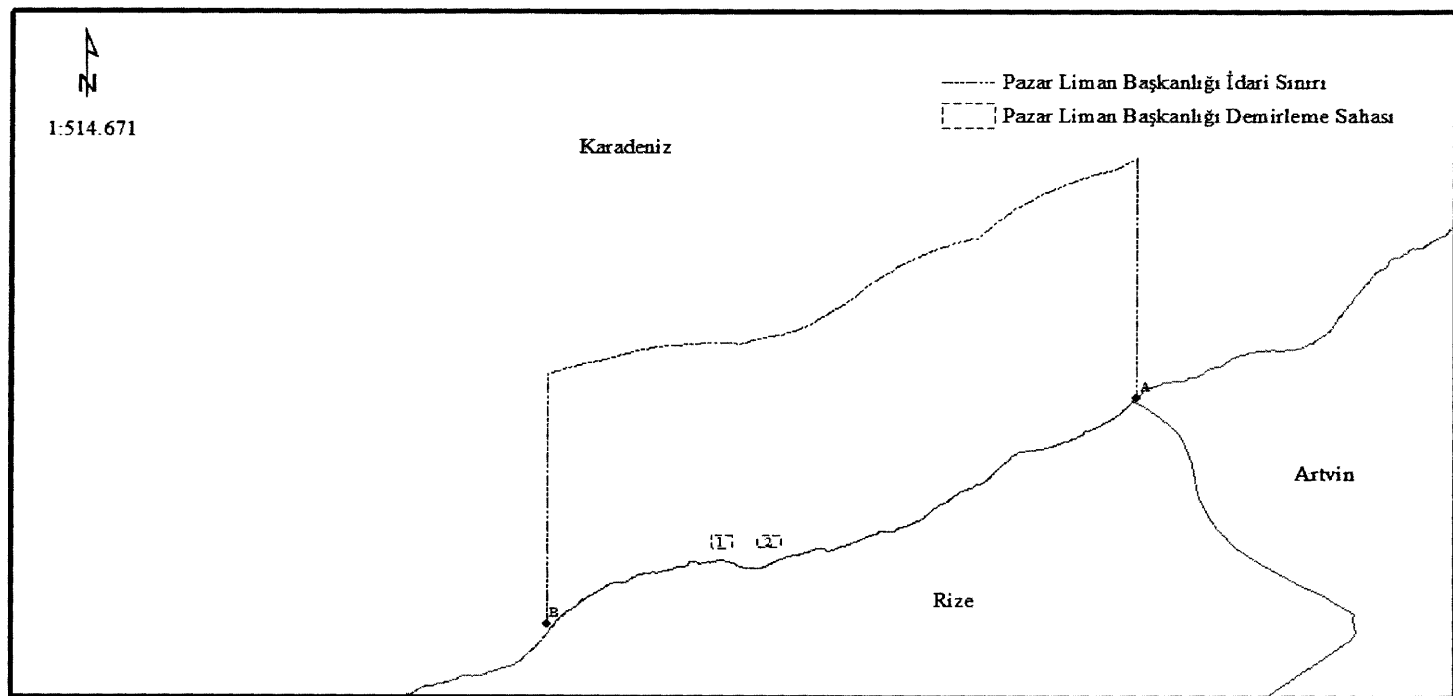
Demirleme Sahaları

- 1 - Tehlikeli Madde Taşımayan Gemiler
2 - Tehlikeli Madde Taşıyan Gemiler
3 - Karantina Demirleme Sahası

Kılavuz Kaptan Koordinatları

- Kılavuz_1 - $36^{\circ} 46' 30''$ K - $034^{\circ} 39' 27''$ D
Kılavuz_2 - $36^{\circ} 45' 18''$ K - $034^{\circ} 41' 00''$ D

Pazar Liman Başkanlığı



İdari Sınır Koordinatları

A) 41° 19' 57" K - 041° 15' 27" D

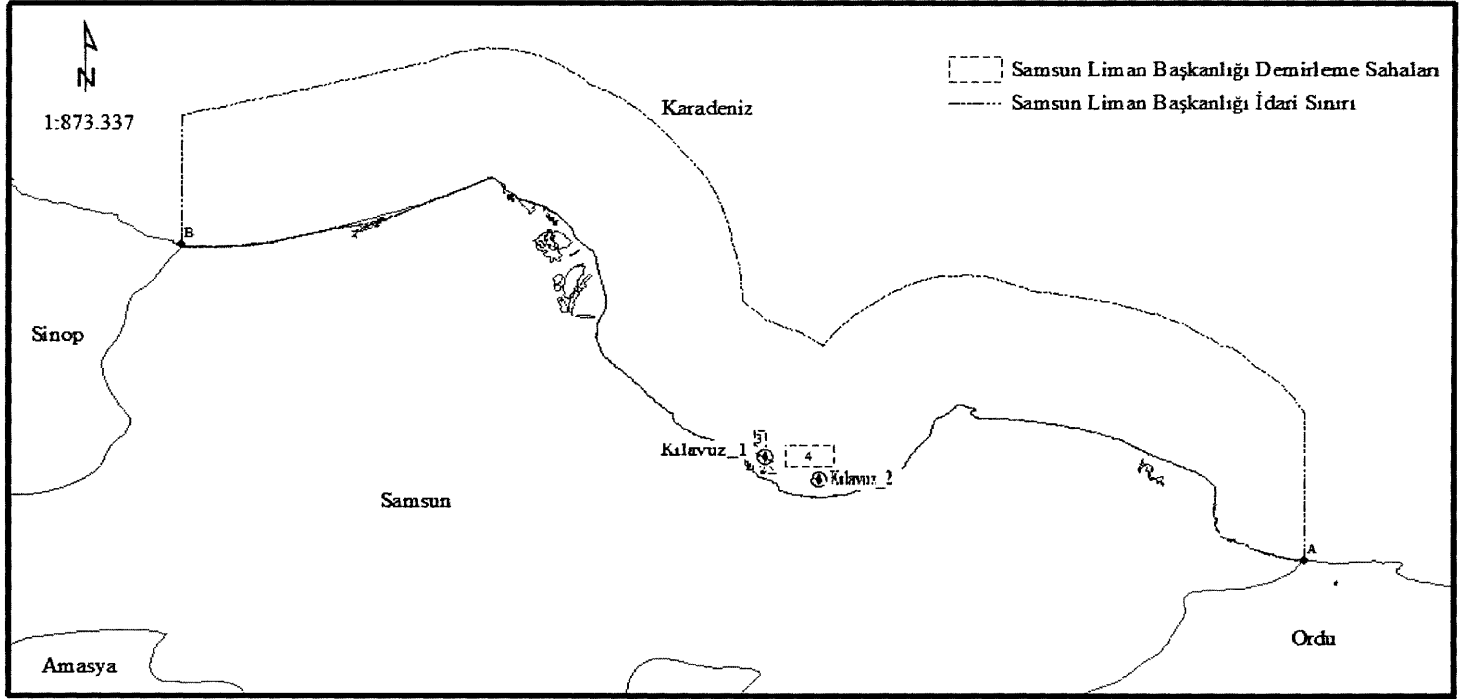
B) 41° 07' 24" K - 040° 45' 00" D (Kemer Burnu)

Demirleme Sahaları

1) Tüm Gemiler

2) Tüm Gemiler

Samsun Liman Başkanlığı



İdari Sınır Koordinatları

A) $41^{\circ} 08' 45''$ K - $037^{\circ} 10' 29,5''$ D

B) $41^{\circ} 41' 00''$ K - $035^{\circ} 24' 56''$ D

Demirleme Sahaları

1 - Tehlikeli Madde Taşımayan Gemiler < 1000 GT

2 - Tehlikeli Madde Taşımayan Gemiler < 5000 GT

3 - Tehlikeli Madde Taşımayan Gemiler > 5000 GT

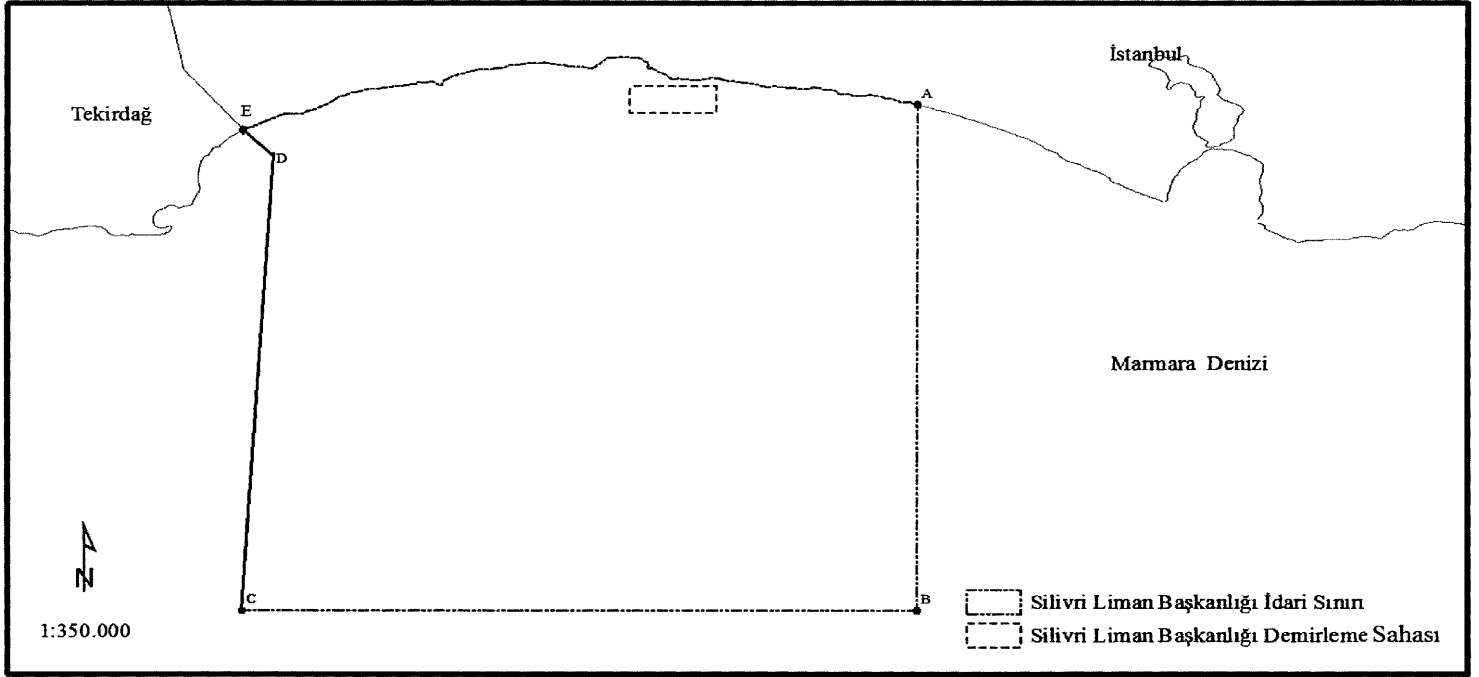
4 - Tehlikeli Madde Taşıyan Gemiler

Kılavuz Kaptan Koordinatları

Kılavuz_1 - $41^{\circ} 18' 22''$ K - $036^{\circ} 21' 42''$ D

Kılavuz_2 - $41^{\circ} 16' 12''$ K - $036^{\circ} 26' 30''$ D

Silivri Liman Başkanlığı



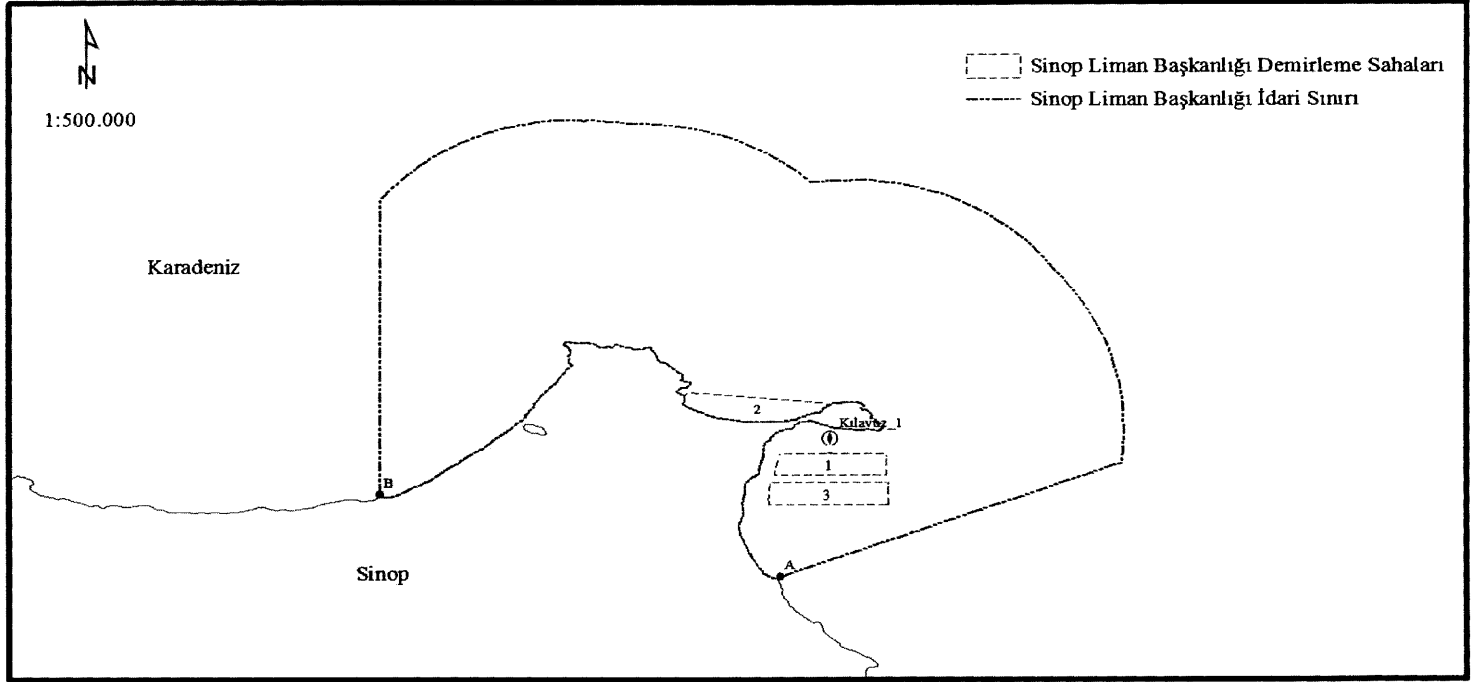
İdari Sınır Koordinatları

- A) $41^{\circ}02'54''$ K – $028^{\circ}24'00''$ D
- B) $40^{\circ}43'30''$ K – $028^{\circ}24'00''$ D
- C) $40^{\circ}43'30''$ K – $028^{\circ}00'33''$ D
- D) $41^{\circ}00'36''$ K – $028^{\circ}03'00''$ D
- E) $41^{\circ}01'57''$ K – $028^{\circ}00'33''$ D

Demirleme Sahası

Tüm Gemiler

Sinop Liman Başkanlığı



İdari Sınır Koordinatları

- A) $41^{\circ} 52' 54''$ K – $035^{\circ} 07' 30''$ D (Çakıroğlu Burnu)
B) $41^{\circ} 57' 21''$ K – $034^{\circ} 47' 30''$ D (Cebelit Burnu)

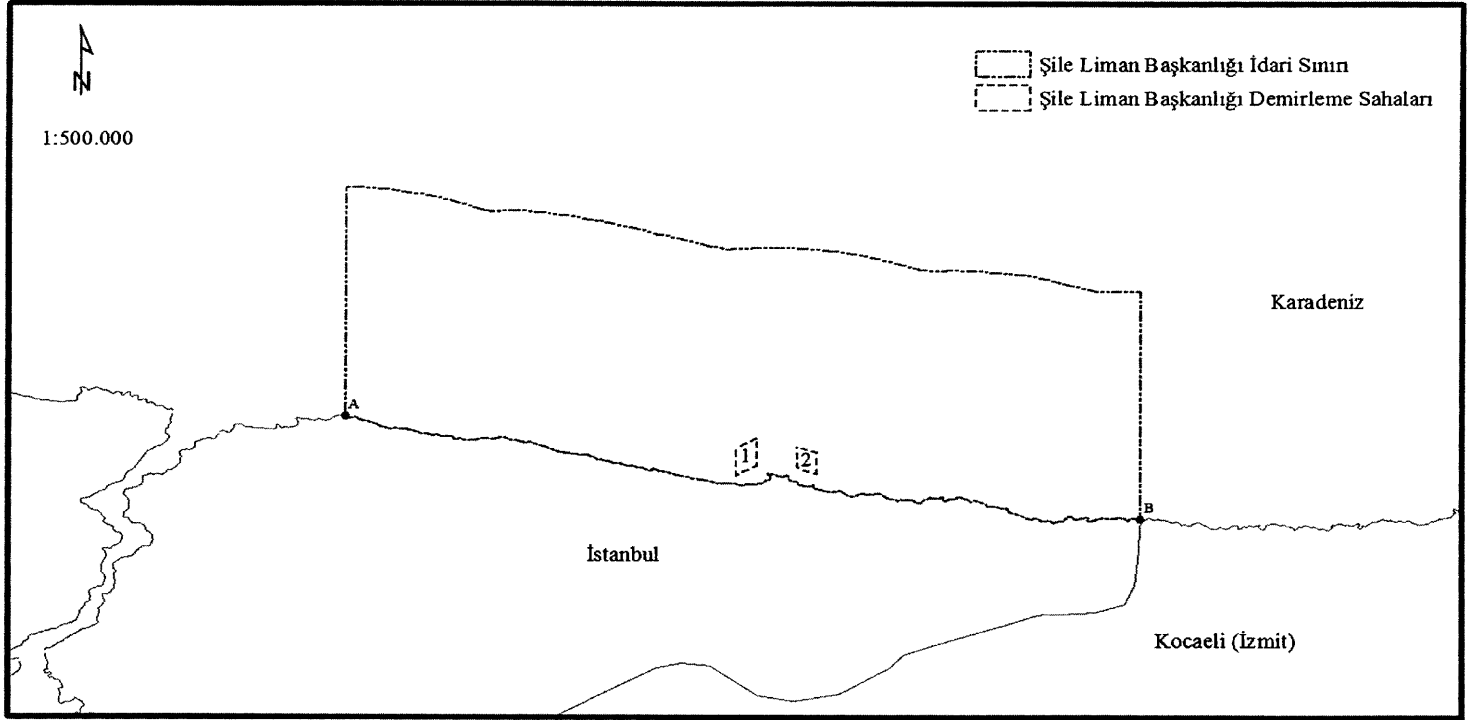
Demirleme Sahaları

- 1 - Tehlikeli Madde Taşımayan Gemiler
2 - Tehlikeli Madde Taşımayan Uzun
Stre Demirde Kalacak Gemiler
3 - Tehlikeli Madde Taşıyan Gemiler

Kılavuz Kaptan Koordinatı

- Kılavuz_1 - $42^{\circ} 00' 24''$ K – $035^{\circ} 10' 00''$ D

Şile Liman Başkanlığı



İdari Sınır Koordinatları

A) 41° 14' 00" K – 029° 15' 30" D

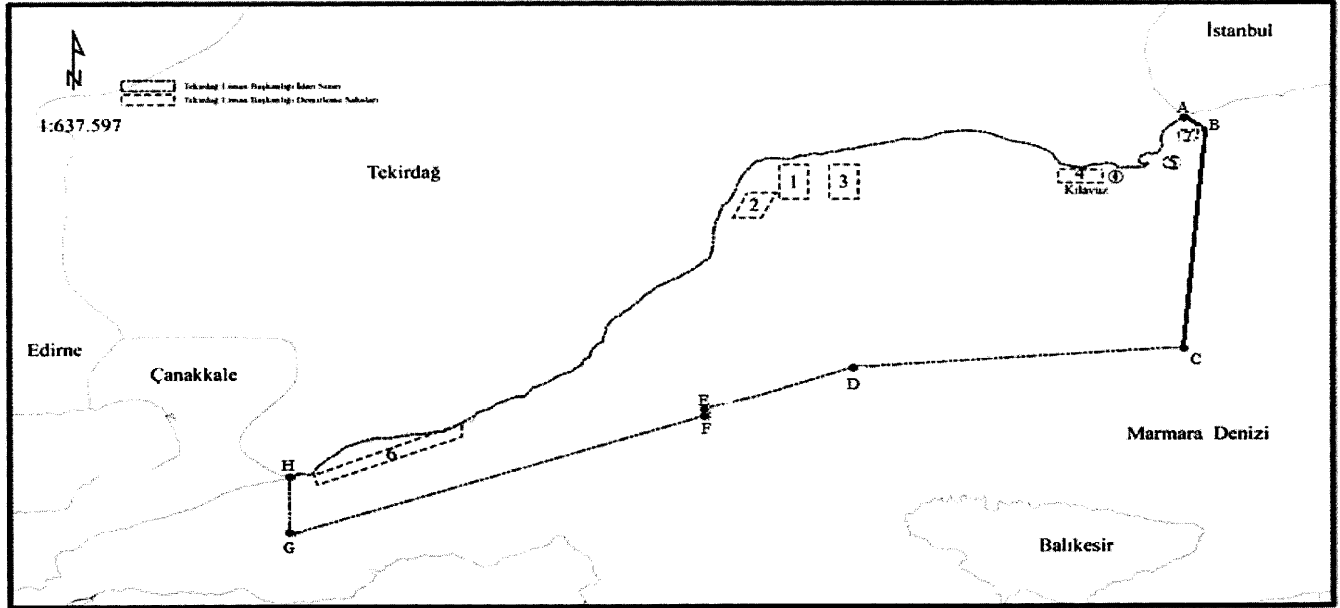
B) 41° 08' 33" K – 029° 55' 12" D

Demirleme Sahaları

1 - Tehlikeli Madde Taşımayan Gemiler

2 - Tehlikeli Madde Taşıyan Gemiler

Tekirdağ Liman Başkanlığı



İdari Sınır Koordinatları

- A) 41° 01' 57" K - 028° 00' 33" D
- B) 41° 00' 36" K - 028° 03' 00" D
- C) 40° 43' 30" K - 028° 00' 33" D
- D) 40° 42' 00" K - 027° 37' 24" D
- E) 40° 38' 40" K - 027° 27' 00" D
- F) 40° 38' 06" K - 027° 27' 00" D
- G) 40° 28' 48" K - 026° 58' 12" D
- H) 40° 33' 00" K - 026° 58' 12" D

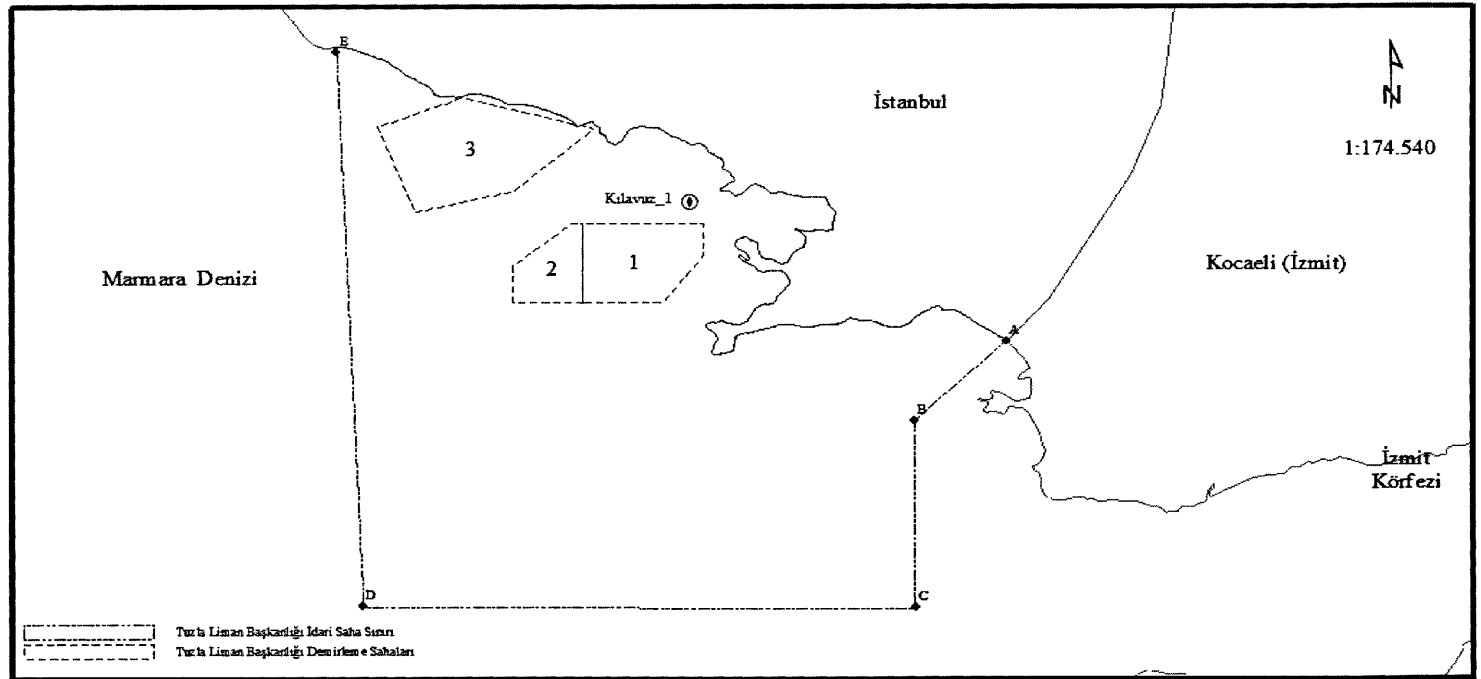
Demirleme Sahaları

- 1 - Gemiler < 1000 GT
- 2 - Gemiler > 1000 GT
- 3 - Tehlikeli Yük Gemileri
- 4 - Ticaret Gemileri
- 5 - LNG Tankerleri
- 6 - Tehlikeli Yük Taşıyan Gemiler
- 7 - Tehlikeli Yük Taşıyan Gemiler

Kılavuz Kaptan Koordinatı

Kılavuz- 40 57 12 K - 027 55 48

Tuzla Liman Başkanlığı



İdari Saha Koordinatları

- A) 40° 48' 37" K – 029° 20' 24" D
B) 40° 46' 59" K – 029° 19' 00" D
C) 40° 43' 27" K – 029° 19' 00" D
D) 40° 43' 30" K – 029° 09' 24" D
E) 40° 54' 05" K – 029° 08' 56" D

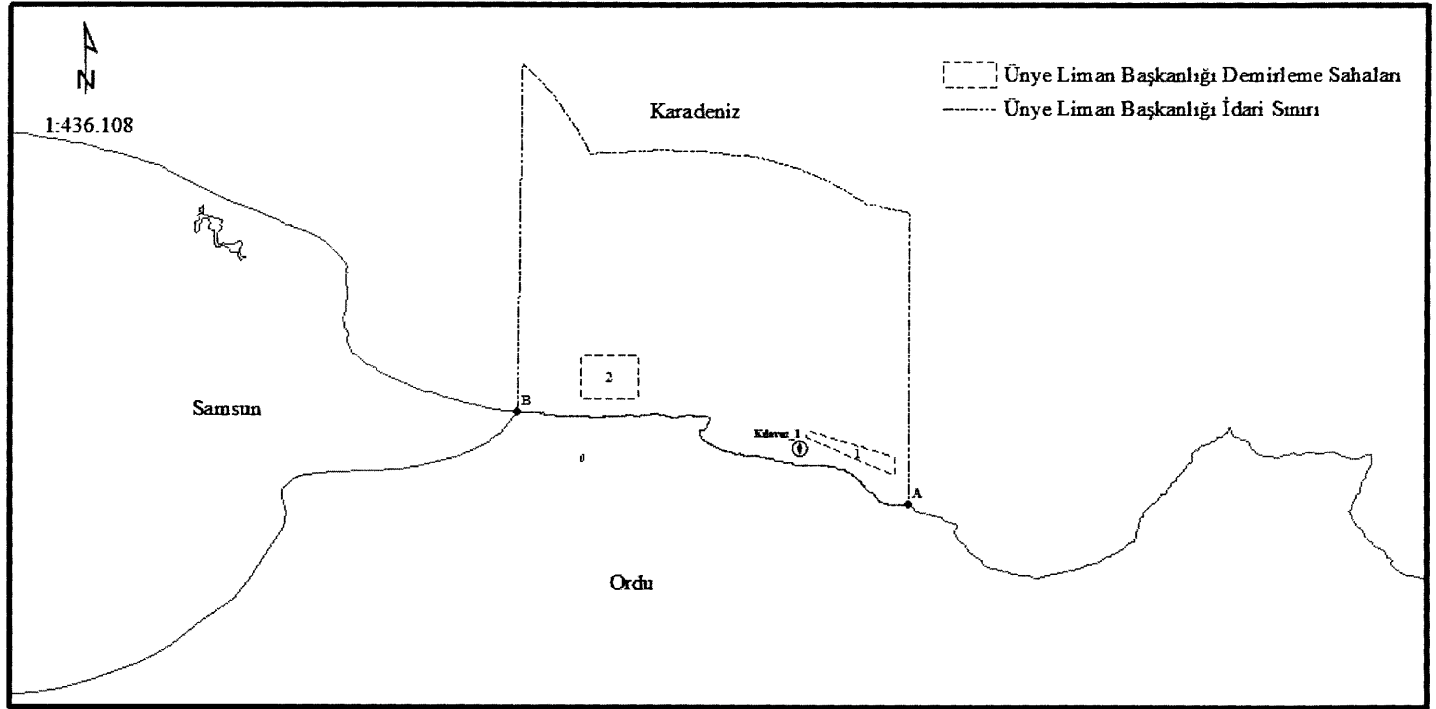
Demirleme Sahaları

- 1 - Tehlikeli Madde Taşımayan Gemiler
2 - Tehlikeli Madde Taşıyan Gemiler
3 - İstanbul Boğazı'nı Geçecek Tehlikeli Madde Taşımayan Gemiler

Kılavuz Kaptan Koordinatları

- Kılavuz_1 - 40° 51' 12" K – 029° 15' 00" D

Ünye Liman Başkanlığı



İdari Sınır Koordinatları

- A) 41° 04' 39" K - 037° 26' 36" D
B) 41° 08' 45" K - 037° 10' 29,5" D

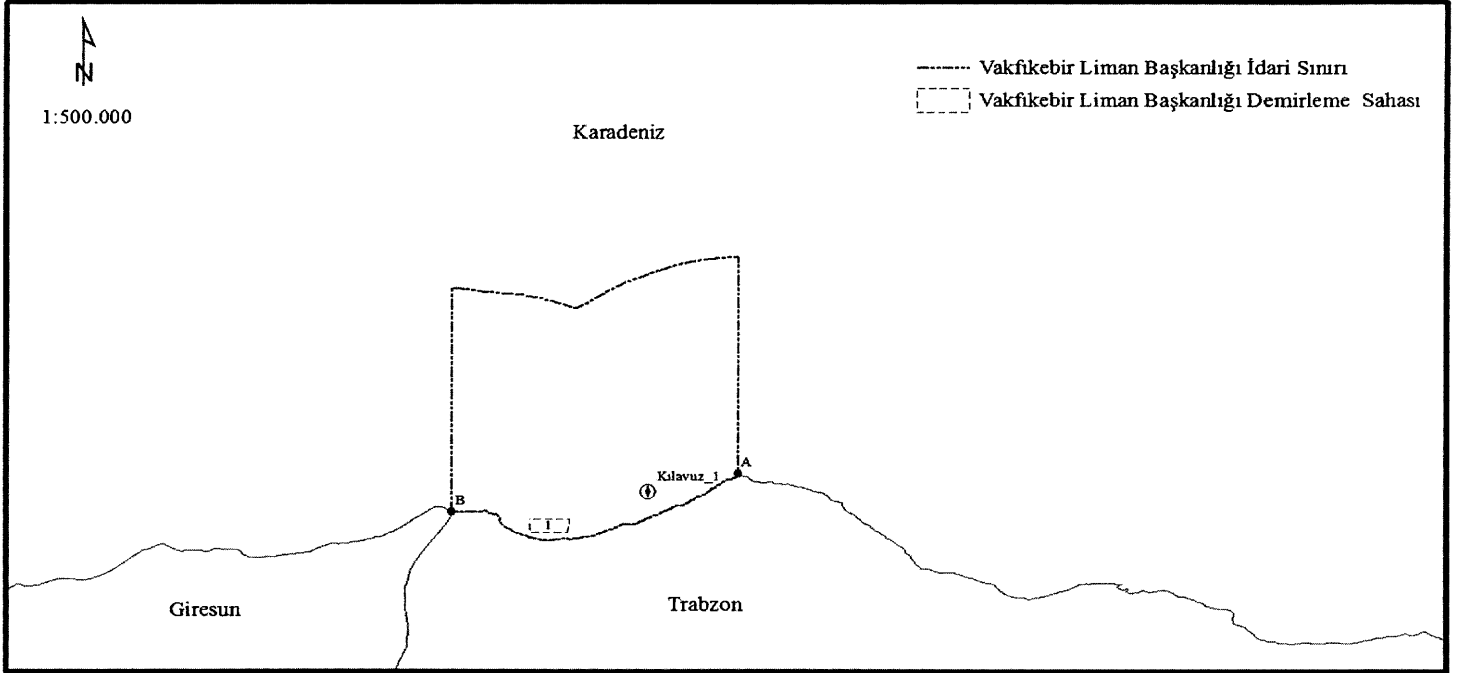
Demirleme Sahaları

- 1 - Tehlikeli Madde Taşımayan Gemiler
2 - Tehlikeli Madde Taşıyan Gemiler

Kılavuz Kaptan Koordinatları

- Kılavuz_1 - 41° 07' 18" K - 037° 21' 24" D

Vakfikebir Liman Başkanlığı



İdari Sınır Koordinatları

- A) $41^{\circ}06'30''$ K - $039^{\circ}25'00''$ D (Işık Burcu)
B) $41^{\circ}04'24''$ K - $039^{\circ}10'33''$ D

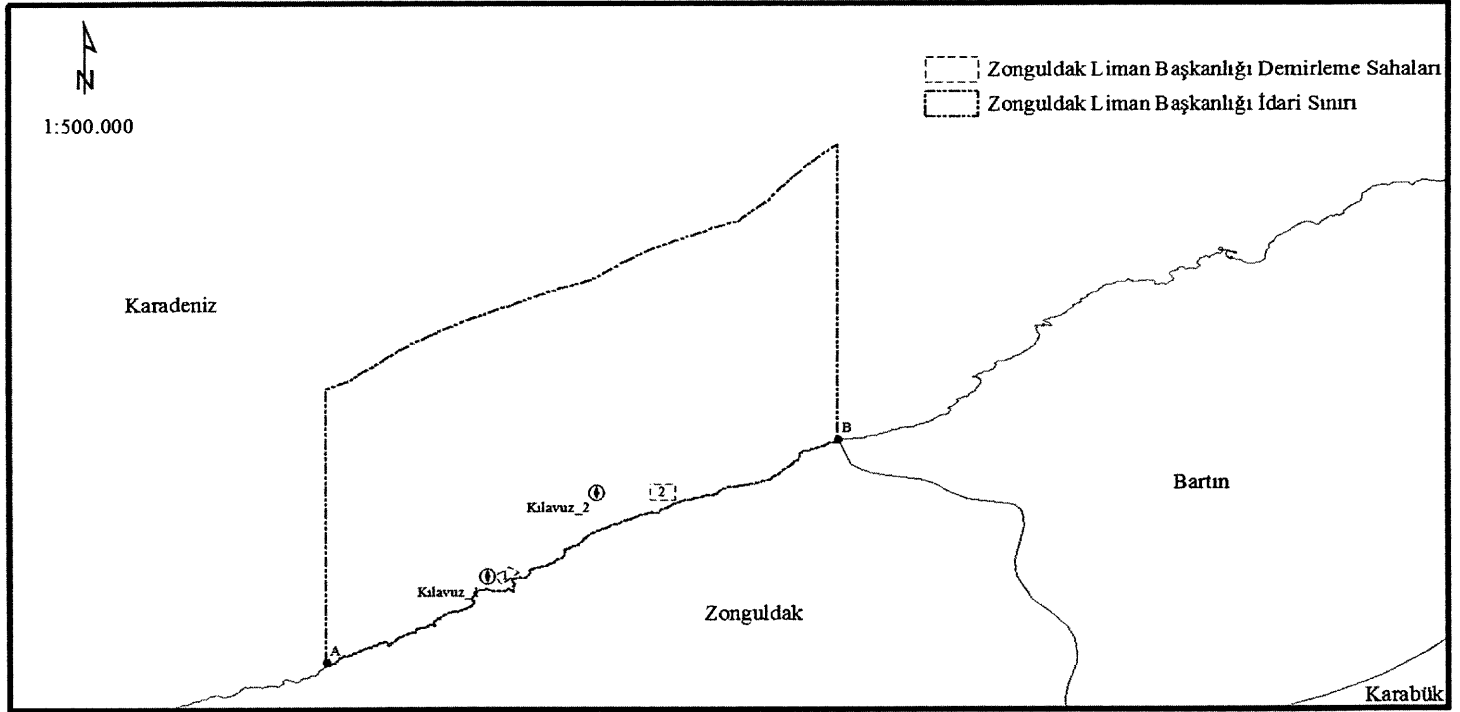
Demirleme Sahası

- 1) $41^{\circ}04'00''$ K - $039^{\circ}16'30''$ D
- 2) $41^{\circ}04'00''$ K - $039^{\circ}14'30''$ D
- 3) $41^{\circ}03'18''$ K - $039^{\circ}16'24''$ D
- 4) $41^{\circ}03'18''$ K - $039^{\circ}14'30''$ D

Kılavuz Kaptan Koordinatı

- Kılavuz_1 - $41^{\circ}05'33''$ K - $039^{\circ}20'30''$ D

Zonguldak Liman Başkanlığı



İdari Sınır Koordinatları

A) $41^{\circ}23'30''$ K – $031^{\circ}37'51''$ D

B) $41^{\circ}35'06''$ K – $032^{\circ}03'39''$ D

Demirleme Sahaları

1 - Tehlikeli Madde Taşımayan Gemiler

2 - Tehlikeli Madde Taşımayan Gemiler

Kılavuz Kaptan Koordinatları

Kılavuz_1 - $41^{\circ}28'00''$ K – $031^{\circ}46'00''$ D

Kılavuz_2 - $41^{\circ}32'24''$ K – $031^{\circ}51'30''$ D

ÇANDARLI KÖRFEZİ TRAFİK AYIRIM DÜZENİ VE PİLOT MEVKİLERİ

